

**Propriétaires
Astus Boats Club**
tour des îles bretonnes Astus Boats
½ tour de Bretagne 2026



Révision du 07/06/2026

OBJET : Guide à l'usage des propriétaires pour le tour des îles bretonnes Astus Boats 2026.

Rappel : Cette navigation est proposée à l'initiative d'Astus Boats Club. Les informations ci-dessous sont communiquées pour faciliter votre venue et une navigation conviviale. Chaque chef de bord participe à titre personnel et prend toutes les dispositions nécessaires à la sécurité de son bateau et de son équipage. La décision de participer ou de maintenir sa participation est de sa seule responsabilité.

Email de contact pour toute demande : contact@astusboatsclub.eu

RÉFÉRENCES : Annuaire des marées 2026
Fascicule des courants n°558 - Instructions nautiques C23
Carte SHOM n°7067 L De la Chaussée de Sein à Belle-Île
Carte SHOM 7066 L De l'Île Vierge à la Pointe de Penmarc'h - Abords de Brest
Carte SHOM 6680 L De l'Île d'Ouessant à l'Île de Batz
Bloc côtier Atlantique 2026
Voile magazine mars 2026

ANNEXES : ? annexes.

Cette année, nous vous proposons un tour des principales îles bretonne étalé sur 15 jours pour permettre aux propriétaire qui le souhaite de réaliser l'ensemble du tour ou seulement de participer à l'une ou plusieurs partie de cette navigation, vous trouverez dans ce document les informations relatives à la navigation et au programme du tour.

Sommaire

PARTIE 3

Etape 1 Molène - dimanche 09/08..... (bateau)..... 28NMpages 03-04
Etape 2 Ouessant – Lundi 10/08.....(camping municipal)..... 7 NMpages 05-06
Etape 3 l'Aber Wrac'h – mardi 11/08.....(camping).....24 NMpages 07

Annexes :pages 08-23

Les conditions météo connues 2 à 3 jours avant permettent d'envisager une modification de parcours. En cas de météo défavorable ou d'éléments nouveaux, nous informerons les participants par la messagerie sport région de la sortie.

1.1.1. Cartes

7141 - Baie de Quiberon

7142 - Belle Ile

7032 - De l'île de Groix à Belle-Ile - Abords de Lorient

7031 - De l'île de Penfret au Plateau des Birvideaux - Abords de Lorient

7146 - De la Pointe de Penmarc'h à la Pointe de Trévignon

7147 - De la Chaussée de Sein à la Pointe de Penmarc'h - Baie d'Audierne

7148 - Du Goulet de Brest à la Chaussée de Sein

7149 - Du Goulet de Brest à Portsall - Île d'Ouessant

7150 - De Portsall à l'Anse de Kernic

7151 - De l'anse de Kernic à l'île Grande

CF descriptifs chaque étape.

1.1.2. Courants

CF fascicule des courants.

1.2. Navigations

PARTIE 3

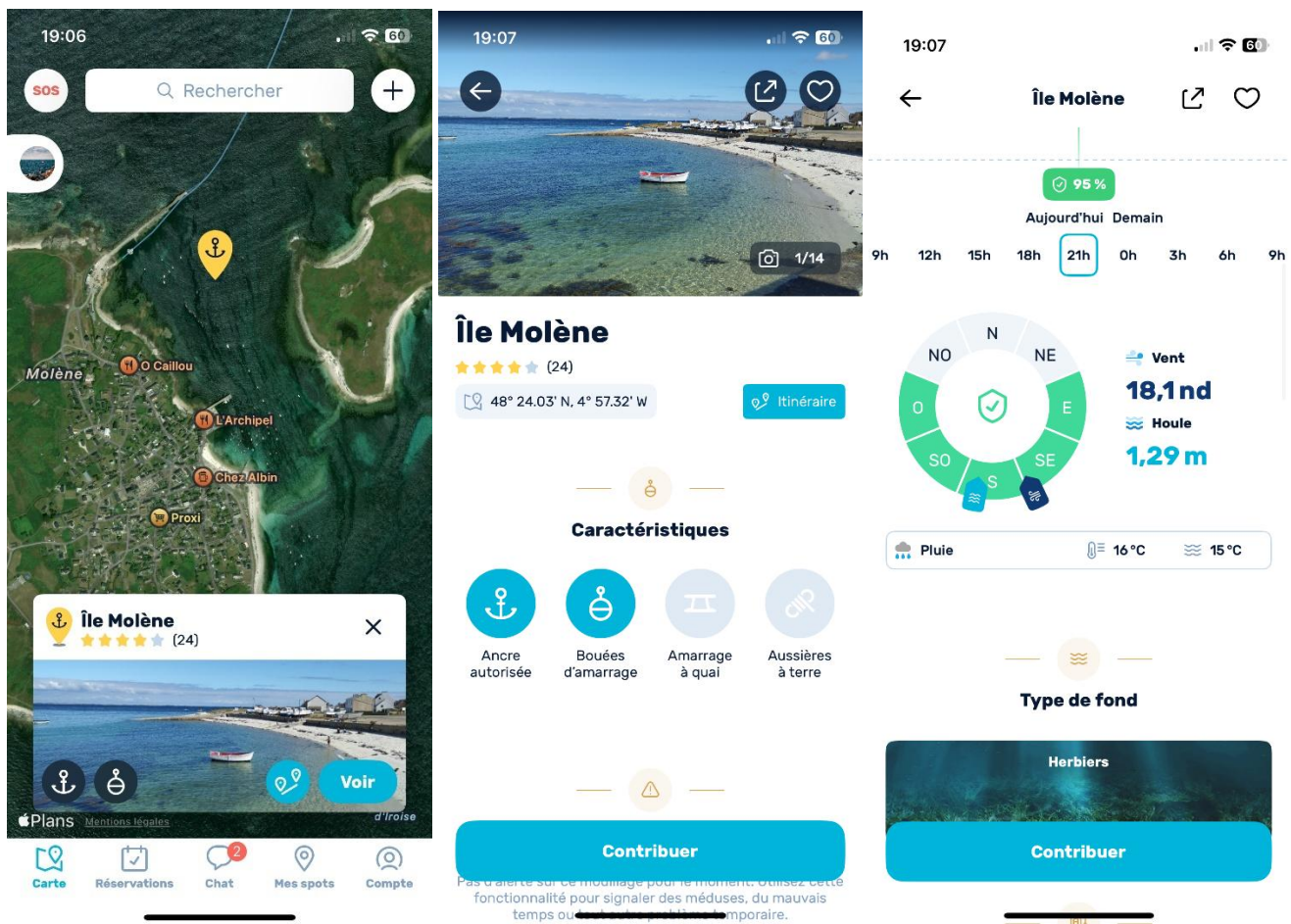
Etape 1 Molène

Dimanche 09/08/2026

Distance de la prochaine étape : 28NM

Itinéraire proposé : en fonction de la météo à l'initiative de chaque participant

Arrivée dans l'après-midi mouillage proposé :



Marées

Ile d'Ouessant

| | Heure | Hauteur | Coefficient |
|----------------|------------------|---------|-------------|
| jeudi 06/08 | Basse mer 04h52 | 2.09m | 57 |
| | Pleine mer 10h59 | 5.77m | 57 |
| | Basse mer 17h22 | 2.31m | 52 |
| | Pleine mer 23h32 | 5.68m | 52 |
| vendredi 07/08 | Basse mer 05h53 | 2.38m | 48 |
| | Pleine mer 12h05 | 5.56m | 48 |
| | Basse mer 18h32 | 2.51m | |



MOLÈNE, L'ARCHIPEL AUX 18 ILOTS

DISTANCE : 25 milles de Brest, 15 milles de Camaret.

LIEU D'ARRIVÉE : Port de Molène. Ancre autorisée mais bouées (une dizaine à 15 € la nuit) plus sûres car fond d'herbes. Bien abrité par la digue de l'ouest à l'est en passant par le sud. Sonde à 0,6/0,1 m au-dessus du zéro (coeff. maxi). Donc praticable par coefficient raisonnable pour les quillards. Accès facile par le nord via la passe entre Basse Real et Roche Goulin.

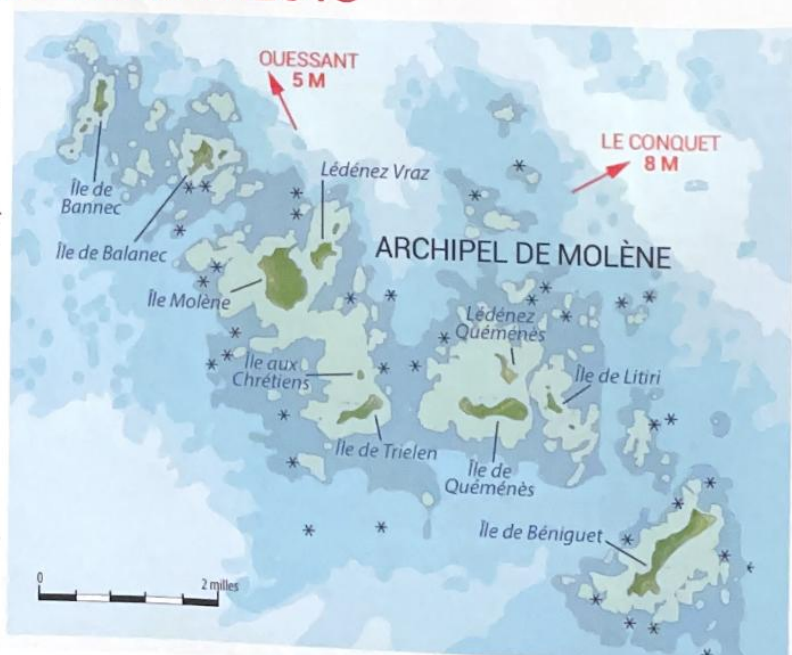
LA BONNE ADRESSE : Bar-restaurant l'Archipel.

EPICERIE : Proxy Super.

A FAIRE : Visite du Sémaphore, la Maison de l'environnement insulaire.

LES PRINCIPAUX MOUILLAGES

Autour des îles de Quéménès et de Litiri. Echouage obligatoire sur un fond de sable. Mouillage de beau temps. Privilégiez les petits coefficients de marée car il y a beaucoup de courant dans l'archipel.



Etape 2 Ouessant

Lundi 10/08/2026

Distance de la prochaine étape : 7 NM

Itinéraire proposé : en fonction de la météo à l'initiative de chaque participant

Arrivée dans l'après-midi mouillage proposé :

The image displays three screenshots from a mobile application. The first screenshot shows a map of the Ouessant archipel with a yellow anchor icon marking the location of Porz Liboudou. The second screenshot is a detailed view of the Porz Liboudou anchorage, showing a rocky coastline and a pier. It includes a 5-star rating, coordinates (48° 28.07' N, 5° 3.17' W), and a list of characteristics: 'Ancre autorisée', 'Bouées d'amarrage', 'Amarrage à quai', and 'Aussières à terre'. The third screenshot shows a weather forecast for Porz Liboudou, indicating a 27% chance of rain today and tomorrow, with a wind speed of 21 knots and a wave height of 2.58 meters.

Marées

Ile d'Ouessant

| | Heure | Hauteur | Coefficient |
|----------------|------------------|---------|-------------|
| vendredi 07/08 | Basse mer 05h53 | 2.38m | 48 |
| | Pleine mer 12h05 | 5.56m | 48 |
| | Basse mer 18h32 | 2.51m | |
| samedi 08/08 | Pleine mer 00h48 | 5.47m | 46 |
| | Basse mer 07h05 | 2.54m | 46 |
| | Pleine mer 13h28 | 5.52m | 46 |
| | Basse mer 19h56 | 2.5m | 46 |

OUESSANT LA PLUS SAUVAGE

DISTANCE : 30 milles de Brest, 22 milles de Camaret.

LIEUX D'ARRIVÉE : Par vent de secteur ouest à sud-ouest, opter pour la baie du Stiff. Accès facile et quatre bouées gratuites pour les voiliers de passage. Par vent de nord au sud-est et mer calme, dirigez-vous vers la grande baie de Lampaul.

LES BONNES ADRESSES : Dans le bourg de Lampaul. Restaurants de fruits de mer : Duchesse Anne, Ty Korn et crêperies.

EPICERIE : Carrefour Express dans le bourg de Lampaul.

A FAIRE : Balade jusqu'au phare du Créac'h, musée des Phares et Balises, observation de la colonie de phoques gris sur l'île de Keller.

LES PRINCIPAUX MOUILLAGES

❶ **BAIE DU STIFF (PORZ LIBOUDOU) :** Accès facile en arrivant de l'est, mouillage sur ancre (accroche moyenne) et bouées. Abrisée des vents de secteur ouest à sud-ouest, mais gare à la houle qui contourne l'île par fort vent d'ouest et rend l'endroit inconfortable.

❷ **BAIE DE LAMPAUL :** Météo clémente obligatoire car la houle déroule vite à l'entrée. L'endroit est même dangereux par mauvais temps du sud-ouest au nord-ouest. On y trouve des bouées gratuites et il est autorisé d'y poser la pioche. Accès facile après le passage du Fromveur qui, lui, peut être musclé. En vives eaux, les courants peuvent atteindre 7 nœuds et lever une mer cassante lorsque le vent affronte le courant.

❸ **PENN AR ROCH' :** Petite anse assez franche située sur la côte



sud d'Ouessant. Bien abritée des vents de nord-ouest à ouest. Pour assurer la meilleure accroche possible sur ces fonds de sable et d'herbiers, se mettre pas loin des bateaux de pêche. Très beau cadre, sauvage !

❹ **BAIE DE BENINOÙ :** Seul mouillage possible de la côte nord, Beninou offre un bon abri du sud-ouest à l'est. On mouille sur du sable avec laminaires de moyenne tenue et sur pas mal de profondeur. Orin conseillé. Présence d'une petite cale de débarquement parfois sujette à un gros ressac à marée haute. Uniquement par grand beau temps mais dépaysement assuré !

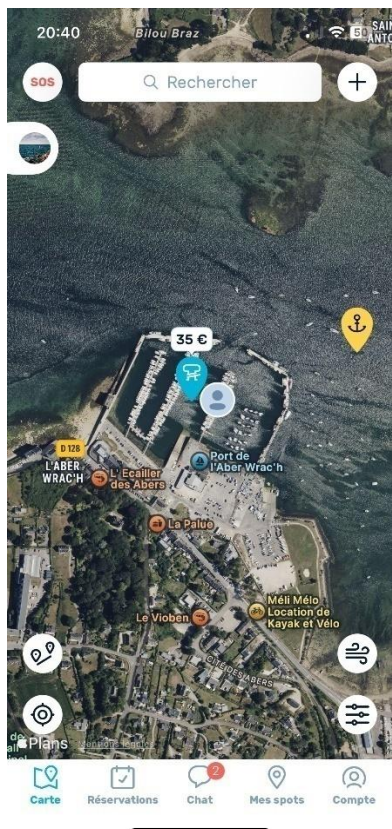
Etape 3 l'Aber Wrac'h

Mardi 11/08/2026

Distance de la prochaine étape : 24 NM

Itinéraire proposé : en fonction de la météo à l'initiative de chaque participant

Arrivée dans l'après-midi mouillage proposé :



Marées

l'Aber Wrac'h

| | Heure | Hauteur | Coefficient |
|----------------|------------------|---------|-------------|
| samedi 08/08 | Pleine mer 01h04 | 6.1m | 46 |
| | Basse mer 07h39 | 2.77m | 46 |
| | Pleine mer 13h49 | 6.16m | 46 |
| | Basse mer 20h28 | 2.64m | 46 |
| dimanche 09/08 | Pleine mer 02h38 | 6.14m | 48 |
| | Basse mer 09h10 | 2.64m | 48 |
| | Pleine mer 15h18 | 6.43m | 53 |
| | Basse mer 21h55 | 2.26m | 53 |

Annexes :

Concarneau

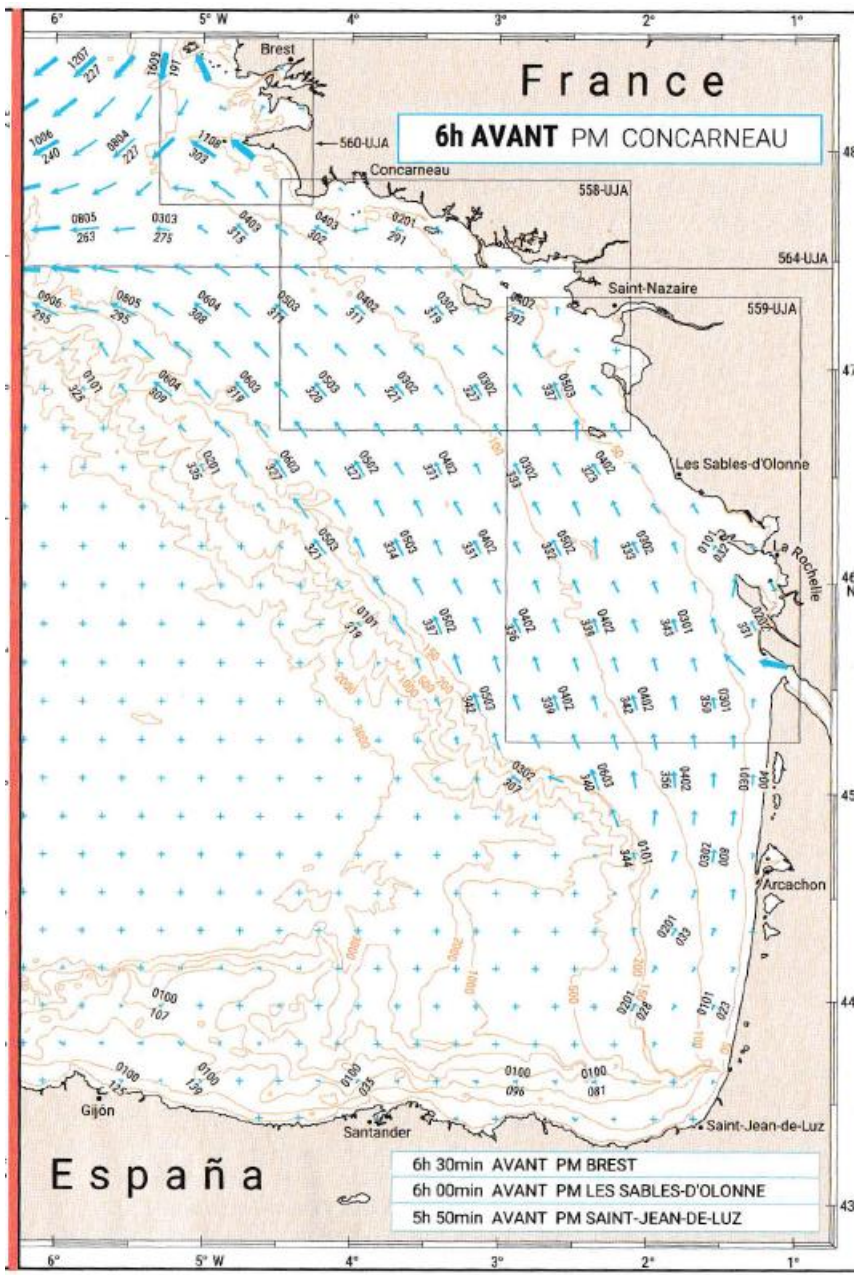
Niveau moyen 3,06 m
 Marnage VE moy. 4,20 m
 Marnage ME moy. 2,00 m
 Heure légale*

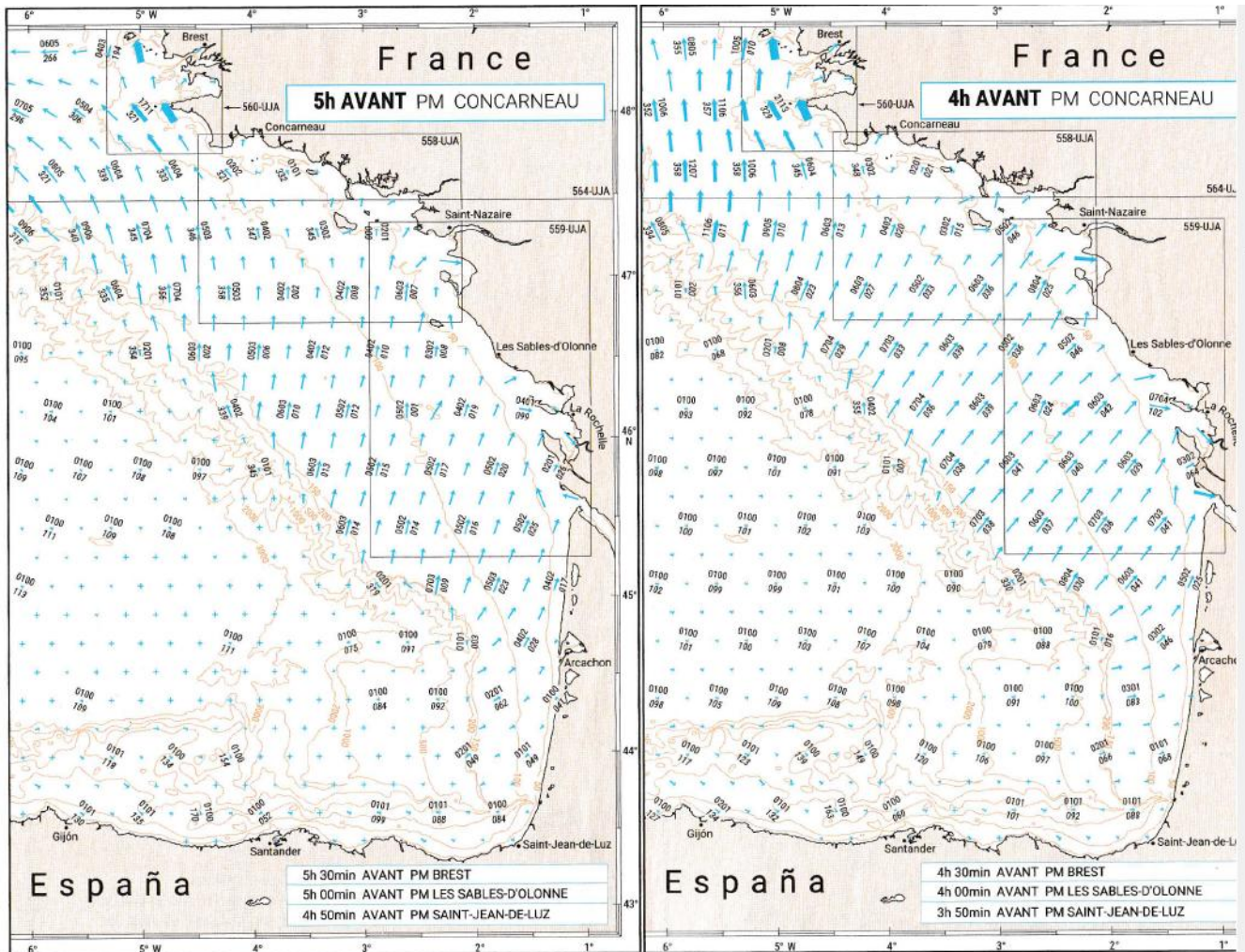
HEURES ET HAUTEURS DES PLEINES ET BASSES MERS
 EN HEURE LEGALE (hiver : UTC +1h / été : UTC +2h)

Lat. 47°52'N
 Long. 003°54'W

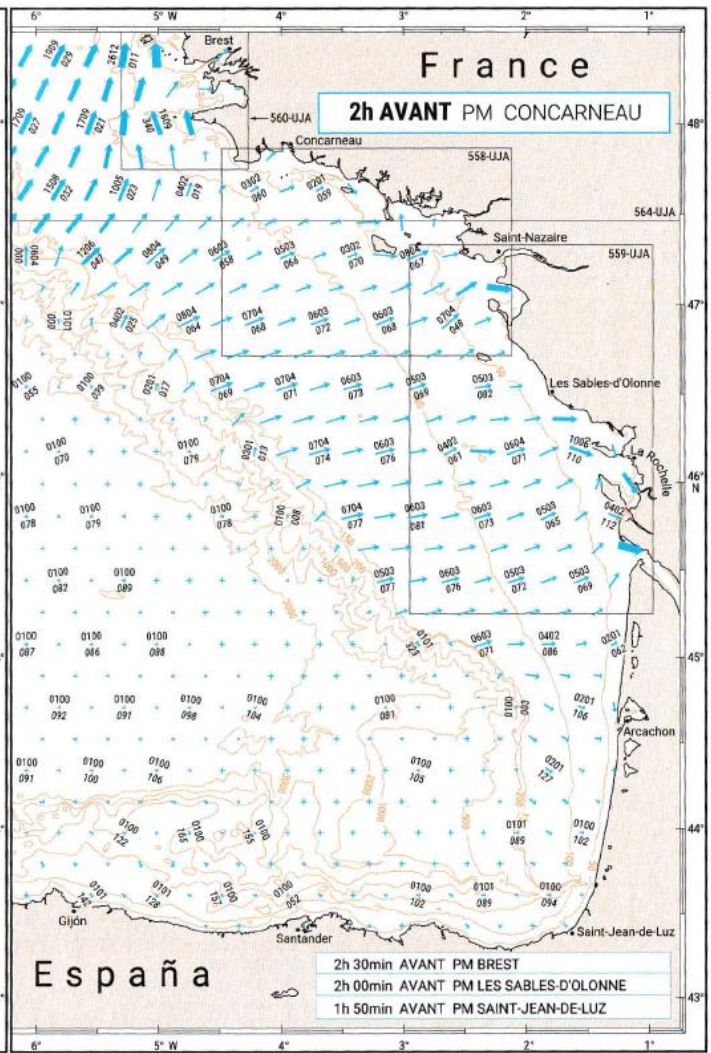
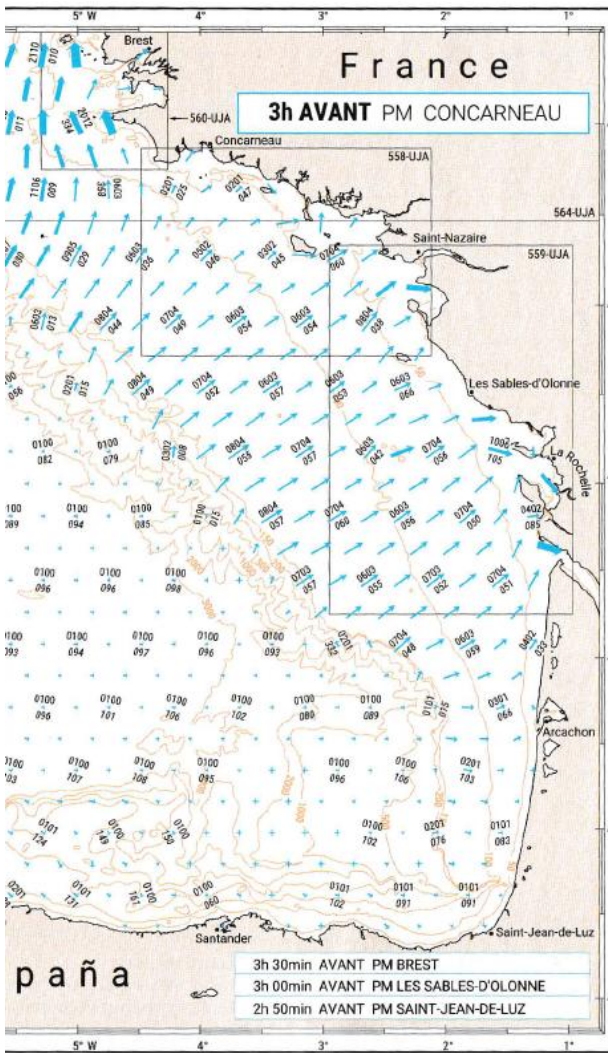
© extrait de l'annuaire des marées 2026 - ports de France du SHOM

| Juillet 2026 | | | Août 2026 | | | Septembre 2026 | | | Octobre 2026 | | | Novembre 2026 | | | Décembre 2026 | | | | | | | | |
|--------------|---------|--------------|-----------|--------------|---------|----------------|---------|--------------|--------------|--------------|---------|---------------|---------|--------------|---------------|--------------|---------|-----------|------|-----------|------|-----------|------|
| Heures h min | haut. m | Heures h min | haut. m | Heures h min | haut. m | Heures h min | haut. m | Heures h min | haut. m | Heures h min | haut. m | Heures h min | haut. m | Heures h min | haut. m | Heures h min | haut. m | | | | | | |
| 1 0 22 | 1,43 | 16 0 46 | 0,64 | 1 11 | 1,12 | 16 1 50 | 0,72 | 1 1 49 | 0,97 | 16 2 26 | 1,40 | 1 2 41 | 1,75 | 16 2 30 | 2,18 | 1 3 37 | 1,72 | 16 2 50 | 2,03 | | | | |
| 6 23 | 4,46 | 6 59 | 5,00 | 7 7 | 4,68 | 7 49 | 4,92 | 7 42 | 4,85 | 8 13 | 4,55 | 8 17 | 4,35 | 8 53 | 4,32 | 8 34 | 4,08 | 10 1 | 4,41 | 8 56 | 4,28 | | |
| 12 34 | 1,49 | 12 59 | 0,80 | Sam 13 22 | 1,20 | Dim 14 2 | 0,88 | Mar 16 5 | 1,09 | Mar 16 5 | 1,52 | 20 28 | 4,35 | 20 28 | 4,03 | 21 2 | 3,76 | 21 2 | 4,48 | 21 21 | 3,99 | | |
| 18 36 | 4,72 | 19 14 | 5,25 | 19 23 | 4,94 | 20 1 | 5,00 | 20 5 | 4,50 | 20 5 | 4,50 | 20 28 | 4,35 | 20 28 | 4,03 | 21 2 | 3,76 | 21 2 | 4,48 | 21 21 | 3,99 | | |
| 2 0 58 | 1,37 | 17 1 33 | 0,64 | 2 1 44 | 1,11 | 17 2 28 | 0,98 | 2 2 27 | 1,14 | 17 3 2 | 1,74 | 2 2 49 | 1,44 | 17 3 7 | 2,08 | 2 3 54 | 1,95 | 17 3 28 | 2,31 | 2 4 45 | 1,84 | 17 3 43 | 2,13 |
| 6 56 | 4,46 | 7 43 | 4,94 | 7 38 | 4,68 | 8 21 | 4,72 | 8 18 | 4,69 | 8 48 | 4,27 | 8 42 | 4,50 | 9 1 | 4,08 | 10 27 | 4,18 | 9 40 | 3,96 | 11 13 | 4,30 | 9 52 | 4,18 |
| 13 9 | 1,47 | 13 46 | 0,84 | Dim 13 56 | 1,22 | Lun 14 41 | 1,15 | Mer 14 46 | 1,30 | Jeu 15 23 | 1,86 | 15 22 | 1,56 | Sam 15 38 | 2,13 | Lun 16 52 | 1,84 | Mar 16 7 | 2,23 | Mer 17 3 | 1,77 | Jeu 16 16 | 2,05 |
| 19 11 | 4,72 | 19 58 | 5,15 | 19 57 | 4,89 | 20 34 | 4,71 | 20 45 | 4,30 | 20 45 | 4,30 | 21 5 | 4,01 | 21 26 | 4,19 | 21 23 | 3,74 | 21 30 | 3,96 | 22 22 | 4,12 | 22 27 | 3,95 |
| 3 1 34 | 1,36 | 18 2 18 | 0,76 | 3 2 18 | 1,16 | 18 3 6 | 1,31 | 3 3 8 | 1,39 | 18 3 42 | 2,07 | 3 4 47 | 1,78 | 18 3 57 | 2,32 | 3 5 16 | 1,98 | 18 4 39 | 2,34 | 3 5 54 | 1,87 | 18 4 45 | 2,17 |
| 7 28 | 4,45 | 8 24 | 4,79 | 8 11 | 4,62 | 8 54 | 4,47 | 8 59 | 4,44 | 9 33 | 3,97 | 9 47 | 4,18 | 10 3 | 3,84 | 11 57 | 4,21 | 10 55 | 3,95 | 11 21 | 4,27 | 10 57 | 4,16 |
| 13 14 | 1,48 | 13 41 | 0,98 | Lun 14 32 | 1,30 | Mar 15 22 | 1,48 | Jeu 15 34 | 1,57 | Ven 16 12 | 2,18 | 16 10 | 1,87 | Dim 16 39 | 2,34 | Mar 18 13 | 1,76 | Mer 17 20 | 2,20 | Jeu 18 39 | 1,77 | Ven 17 20 | 2,05 |
| 19 16 | 4,69 | 20 39 | 4,96 | 20 34 | 4,77 | 21 11 | 4,38 | 21 36 | 4,29 | 21 57 | 3,68 | 22 52 | 3,87 | 22 43 | 3,53 | 23 30 | 3,96 | 23 46 | 3,81 | 24 30 | 4,01 | 23 39 | 4,01 |
| 4 2 9 | 1,37 | 19 3 2 | 0,99 | 4 2 55 | 1,27 | 19 3 46 | 1,67 | 4 3 58 | 1,69 | 19 4 35 | 2,35 | 4 4 57 | 2,05 | 19 5 10 | 2,47 | 4 0 44 | 4,11 | 19 5 51 | 2,24 | 4 1 0 | 4,22 | 19 5 52 | 2,11 |
| 8 2 | 4,41 | 9 4 | 4,58 | 8 47 | 4,50 | 9 32 | 4,19 | 9 54 | 4,16 | 10 42 | 3,71 | 11 27 | 3,96 | 11 34 | 3,72 | 6 32 | 1,84 | 12 6 | 4,08 | 6 59 | 1,82 | 12 6 | 4,22 |
| 14 21 | 1,52 | 15 16 | 1,22 | Mar 15 12 | 1,44 | Mer 16 6 | 1,83 | Ven 16 34 | 1,86 | Sam 17 23 | 2,41 | 18 4 | 1,99 | Lun 18 5 | 2,39 | Mer 19 18 | 1,57 | Jeu 18 26 | 2,04 | Ven 18 32 | 4,32 | Sam 18 26 | 1,96 |
| 20 23 | 4,63 | 21 19 | 4,66 | 21 15 | 4,59 | 21 52 | 4,04 | 22 49 | 3,96 | 23 28 | 3,45 | 24 18 | 4,11 | 24 9 | 3,87 | 25 19 | 4,11 | 25 19 | 3,81 | 26 10 | 4,22 | 25 19 | 4,11 |
| 5 2 46 | 1,42 | 20 3 47 | 1,30 | 5 3 36 | 1,44 | 20 4 30 | 2,01 | 5 5 7 | 1,59 | 20 6 0 | 2,51 | 5 6 32 | 2,11 | 6 42 | 2,44 | 5 1 40 | 4,33 | 20 0 47 | 4,02 | 5 1 51 | 4,36 | 20 0 47 | 4,18 |
| 8 39 | 4,34 | 9 44 | 4,35 | 9 30 | 4,34 | 10 22 | 3,92 | 11 23 | 3,63 | 12 36 | 3,63 | 13 23 | 4,06 | Mar 13 9 | 3,82 | Jeu 13 59 | 4,55 | Ven 13 5 | 4,29 | Sam 14 14 | 4,40 | Dim 13 13 | 4,36 |
| 14 59 | 1,69 | Lun 16 3 | 1,50 | Mer 15 58 | 1,64 | Jeu 17 0 | 2,15 | Sam 18 1 | 2,04 | Dim 19 2 | 2,42 | 19 37 | 1,83 | 19 28 | 2,24 | 20 11 | 1,38 | 19 21 | 1,80 | 20 27 | 1,63 | 19 27 | 1,78 |
| 21 4 | 4,54 | 22 1 | 4,38 | 22 4 | 4,36 | 22 48 | 3,73 | 23 19 | 3,95 | 24 11 | 4,33 | 25 11 | 4,03 | 21 1 58 | 3,75 | 6 2 25 | 4,54 | 21 1 37 | 4,30 | 6 2 26 | 4,51 | 21 1 47 | 4,43 |
| 6 3 25 | 1,60 | 21 4 33 | 1,62 | 6 4 24 | 1,65 | 21 5 29 | 2,29 | 6 0 35 | 1,80 | 21 1 43 | 3,50 | 6 2 11 | 4,03 | 21 1 58 | 3,75 | 6 2 25 | 4,54 | 21 1 37 | 4,30 | 6 2 26 | 4,51 | 21 1 47 | 4,43 |
| 9 13 | 4,25 | 10 29 | 4,11 | 10 25 | 4,14 | 11 38 | 3,71 | 6 3 33 | 2,12 | 7 39 | 2,43 | 7 58 | 1,89 | 7 55 | 2,23 | 8 25 | 1,42 | 7 43 | 1,78 | 8 46 | 1,63 | 7 56 | 1,72 |
| 15 41 | 1,69 | Mar 16 54 | 1,79 | Jeu 16 56 | 1,84 | Ven 18 14 | 2,35 | Dim 13 23 | 2,96 | Lun 14 10 | 3,81 | Mar 14 36 | 4,34 | Mer 14 13 | 4,06 | Ven 14 43 | 4,70 | Sam 13 55 | 4,55 | Dim 14 49 | 4,49 | Lun 14 14 | 4,57 |
| 21 50 | 4,43 | 22 48 | 4,09 | 23 8 | 4,12 | 23 19 | 3,93 | 24 4 | 4,19 | 25 23 | 2,21 | 20 46 | 1,51 | 20 27 | 1,96 | 20 55 | 1,74 | 20 8 | 1,54 | 21 11 | 1,56 | 20 22 | 1,56 |
| 7 4 9 | 1,61 | 22 5 25 | 1,92 | 7 5 24 | 1,87 | 22 0 20 | 3,53 | 7 2 17 | 3,95 | 22 2 49 | 3,78 | 7 3 9 | 4,32 | 22 2 45 | 4,04 | 7 3 3 | 4,72 | 22 2 20 | 4,58 | 7 3 15 | 4,65 | 22 2 40 | 4,70 |
| 12 10 | 4,15 | 11 27 | 3,92 | 11 41 | 3,99 | 6 53 | 2,41 | 8 47 | 2,17 | 9 18 | 1,60 | 9 2 | 1,56 | 8 47 | 1,93 | 9 10 | 1,77 | 8 29 | 1,51 | 9 30 | 1,55 | 8 52 | 1,44 |
| 18 33 | 1,80 | Mer 17 54 | 2,34 | Ven 18 11 | 1,97 | Sam 19 43 | 2,35 | Lun 14 48 | 4,26 | Mar 15 2 | 4,09 | Mar 15 28 | 4,64 | Jeu 14 58 | 4,35 | Sam 15 21 | 4,83 | Dim 14 41 | 4,80 | Lun 15 38 | 4,57 | Mar 14 14 | 4,40 |
| 23 45 | 4,21 | 23 51 | 3,85 | 19 39 | 1,91 | 19 43 | 2,35 | 20 59 | 1,59 | 21 15 | 1,90 | 21 38 | 1,20 | 21 12 | 1,66 | 21 35 | 1,16 | 21 35 | 1,16 | 21 51 | 1,51 | 21 14 | 1,32 |
| 8 5 1 | 1,72 | 23 6 28 | 2,13 | 8 0 33 | 3,97 | 23 2 13 | 3,58 | 8 3 25 | 4,26 | 23 3 30 | 4,03 | 8 3 54 | 4,60 | 23 3 23 | 4,34 | 8 3 38 | 4,86 | 23 3 2 | 4,85 | 8 3 51 | 4,76 | 23 3 30 | 4,96 |
| 11 10 | 4,07 | 12 41 | 3,82 | 6 43 | 1,98 | 6 19 | 2,33 | 9 18 | 1,60 | 9 33 | 1,85 | 9 52 | 1,24 | 9 29 | 1,63 | 9 51 | 1,18 | 9 34 | 1,25 | 10 11 | 1,49 | 9 45 | 1,16 |
| 17 32 | 1,88 | Jeu 19 3 | 2,18 | Sam 13 21 | 4,01 | Dim 14 44 | 3,88 | Mar 15 45 | 4,62 | Mer 15 42 | 4,38 | Jeu 16 11 | 4,89 | Ven 15 38 | 4,65 | Dim 15 56 | 4,87 | Lun 15 26 | 5,01 | Mar 16 34 | 4,63 | Mer 16 3 | 4,98 |
| 23 45 | 4,21 | 19 39 | 1,91 | 20 57 | 2,16 | 21 57 | 1,20 | 22 44 | 0,87 | 23 15 | 1,59 | 22 22 | 0,96 | 21 50 | 1,36 | 22 11 | 1,15 | 21 35 | 1,10 | 22 27 | 1,49 | 22 5 | 1,12 |
| 9 6 2 | 1,80 | 24 1 11 | 3,73 | 9 2 8 | 4,03 | 24 3 19 | 3,79 | 9 4 15 | 4,58 | 24 4 5 | 4,32 | 9 2 | 1,56 | 8 47 | 1,93 | 9 10 | 1,77 | 8 29 | 1,51 | 9 30 | 1,55 | 8 52 | 1,44 |
| 12 21 | 4,05 | 7 40 | 2,21 | 8 8 | 1,90 | 9 21 | 2,10 | 10 12 | 1,23 | 10 11 | 1,55 | 10 35 | 1,06 | 10 8 | 1,33 | 10 29 | 1,17 | 10 0 | 1,03 | 10 49 | 1,46 | Jeu 16 54 | 5,11 |
| 18 41 | 1,89 | Ven 14 1 | 3,87 | Dim 14 46 | 4,24 | Lun 15 34 | 4,14 | Mer 16 32 | 4,94 | Jeu 16 16 | 4,68 | Ven 16 48 | 5,06 | Sam 16 15 | 4,93 | Lun 16 28 | 4,88 | Mar 16 11 | 5,15 | Mer 16 48 | 4,64 | Jeu 16 54 | 5,11 |
| 20 57 | 4,18 | 20 15 | 2,17 | 20 58 | 1,65 | 21 49 | 1,89 | 22 4 | 0,87 | 23 13 | 1,30 | 23 1 | 0,82 | 22 27 | 1,11 | 22 46 | 1,20 | 22 19 | 0,97 | 23 3 | 1,50 | 22 54 | 0,97 |
| 10 0 57 | 4,18 | 25 2 33 | 3,77 | 10 3 25 | 4,26 | 25 4 2 | 4,03 | 10 4 58 | 4,84 | 25 4 36 | 4,60 | 10 5 7 | 4,98 | 25 3 33 | 4,90 | 10 4 42 | 4,96 | 25 4 27 | 5,21 | 10 5 1 | 4,85 | 25 5 10 | 5,32 |
| 7 12 | 1,81 | 8 48 | 2,15 | 9 22 | 1,63 | 10 6 | 1,83 | 10 17 | 0,92 | 10 45 | 1,27 | 11 15 | 0,87 | 9 45 | 1,08 | 11 5 | 1,21 | 10 47 | 0,89 | 11 26 | 1,45 | 11 29 | 0,78 |
| 13 39 | 4,18 | Sam 15 9 | 4,02 | Lun 15 50 | 4,57 | Mar 16 14 | 4,40 | Jeu 17 12 | 5,17 | Ven 16 48 | 4,94 | Sam 17 21 | 5,13 | Dim 15 53 | 5,15 | Mer 17 0 | 4,93 | Mer 17 0 | 4,93 | Jeu 17 22 | 4,52 | Ven 17 43 | 5,15 |
| 19 53 | 1,78 | 21 18 | 2,05 | 22 4 | 1,29 | 22 29 | 1,61 | 23 26 | 0,56 | 23 4 | 1,05 | 23 38 | 0,80 | 22 4 | 0,92 | 23 20 | 1,31 | 23 4 | 0,93 | Jeu 23 38 | 1,53 | Ven 23 45 | 0,89 |
| 11 2 13 | 4,25 | 26 3 36 | 3,81 | 11 4 25 | 4,55 | 26 4 38 | 4,28 | 11 5 35 | 5,02 | 26 5 7 | 4,83 | 11 5 38 | 5,06 | 26 4 8 | 5,10 | 11 5 14 | 4,92 | 26 5 12 | 5,26 | 11 5 36 | 4,83 | 26 5 59 | 5,36 |
| 8 22 | 1,70 | 9 44 | 1,99 | 10 22 | 1,29 | 10 44 | 1,56 | 11 39 | 0,73 | 11 19 | 1,04 | 11 52 | 0,85 | 10 23 | 0,90 | 11 40 | 1,31 | 11 35 | 0,84 | 12 2 | 1,48 | 12 20 | 0,73 |
| Sam 14 49 | 4,36 | Dim 15 54 | 4,22 | Mar 16 43 | 4,90 | Mer 16 48 | 4,64 | 13 0 | 1,35 | 13 27 | 0,88 | 13 57 | 1,12 | 13 49 | 1,12 | 13 31 | 1,47 | 13 17 | 1,45 | 13 52 | 0,98 | 13 52 | 0,98 |
| 21 1 | 1,57 | 22 9 | 1,86 | 22 58 | 0,94 | 23 4 | 1,35 | 23 48 | 0,87 | 24 13 | 0,88 | 27 4 44 | 5,21 | 12 5 48 | 4,81 | 27 5 59 | 5,20 | 12 0 12 | 1,60 | 27 0 34 | 0,91 | 27 0 34 | 0,91 |
| 12 3 24 | 4,42 | 27 4 21 | 4,09 | 12 5 14 | 4,81 | 27 5 10 | 4,50 | 12 0 5 | 0,58 | 27 5 38 | 5,01 | 6 7 | 6,06 | 11 4 | 0,81 | 11 4 | 0,81 | 12 16 | 1,45 | 12 16 | 1,45 | 12 16 | 1,45 |
| 9 27 | 1,51 | 10 28 | 1,81 | 11 13 | 1,33 | 11 18 | 1,33 | 6 9 | 5,10 | 11 53 | 0,88 | 6 7 | 6,06 | 11 4 | 0,81 | 11 4 | 0,81 | 12 16 | 1,45 | 12 16 | 1,45 | 12 16 | 1,45 |
| 15 51 | 4,62 | Lun 16 26 | 4,42 | Mer 17 30 | 0,96 | Jeu 17 21 | 4,86 | Sam 12 18 | 0,67 | Dim 17 55 | 5,26 | Lun 12 28 | 0,93 | Mar 17 8 | 5,27 | Jeu 18 5 | 4,55 | Ven 18 26 | 0,91 | Sam 12 38 | 1,54 | Dim 13 10 | 0,81 |
| 22 4 | 1,29 | 22 52 | 1,56 | 23 46 | 0,68 | 23 38 | 1,34 | 18 22 | 5,28 | 18 22 | 5,28 | 18 22 | 5,02 | 23 21 | 0,83 | 23 21 | 0,83 | 23 21 | 0,83 | 23 21 | 0,83 | 23 21 | 0,83 |
| 13 4 26 | 4,63 | 28 5 0 | 4,26 | 13 5 58 | 4,99 | 28 5 40 | 4,69 | 13 0 42 | 0,65 | 28 0 11 | 0,78 | 13 0 46 | 1,05 | 28 5 22 | 5,21 | 13 0 28 | 1,62</ | | | | | | |



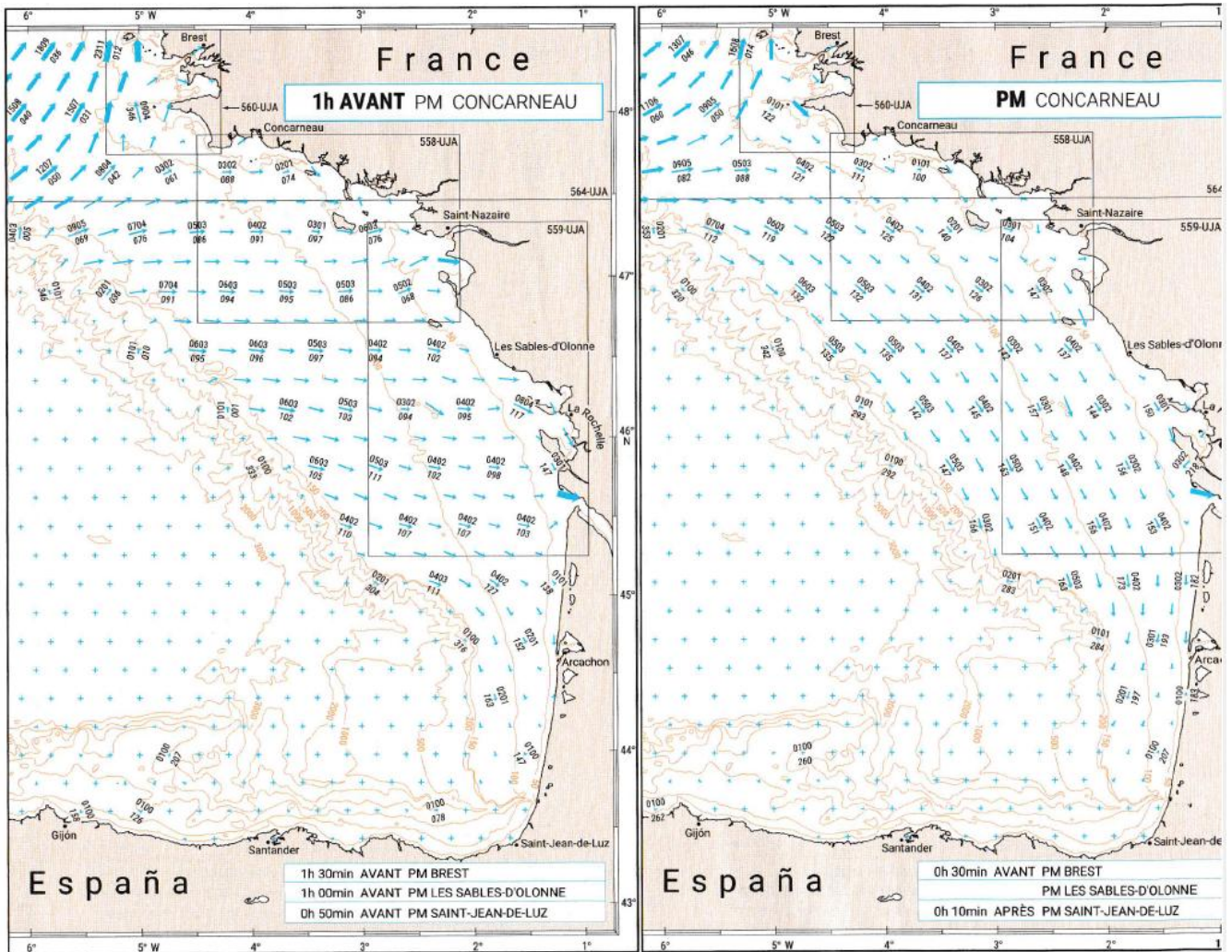


© extrait de l'atlas de courants de marée n° 564-UJA du SHOM

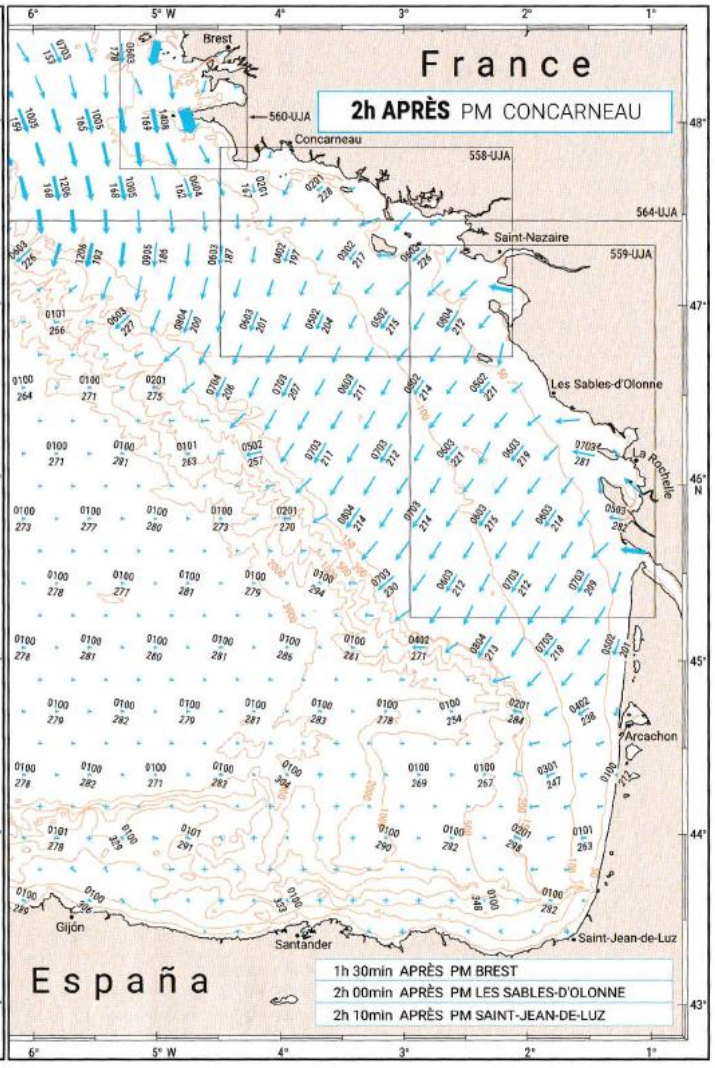
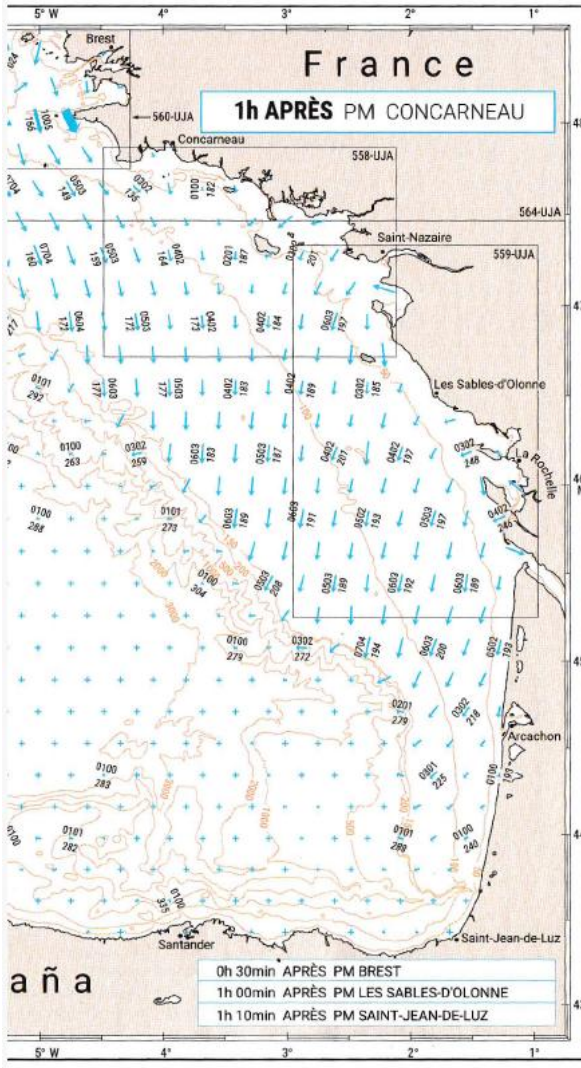


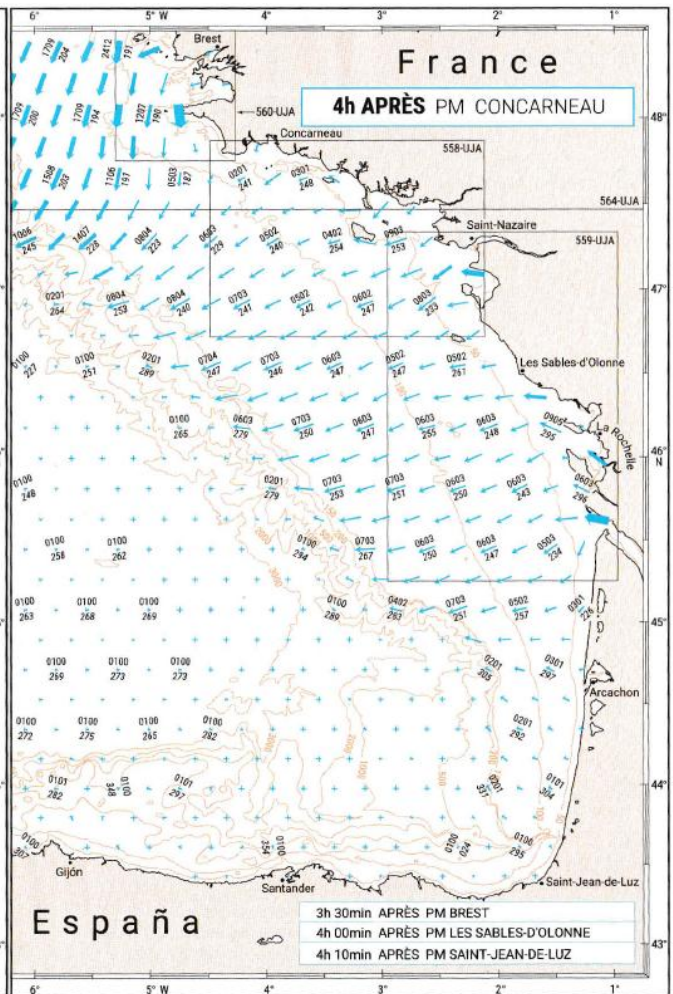
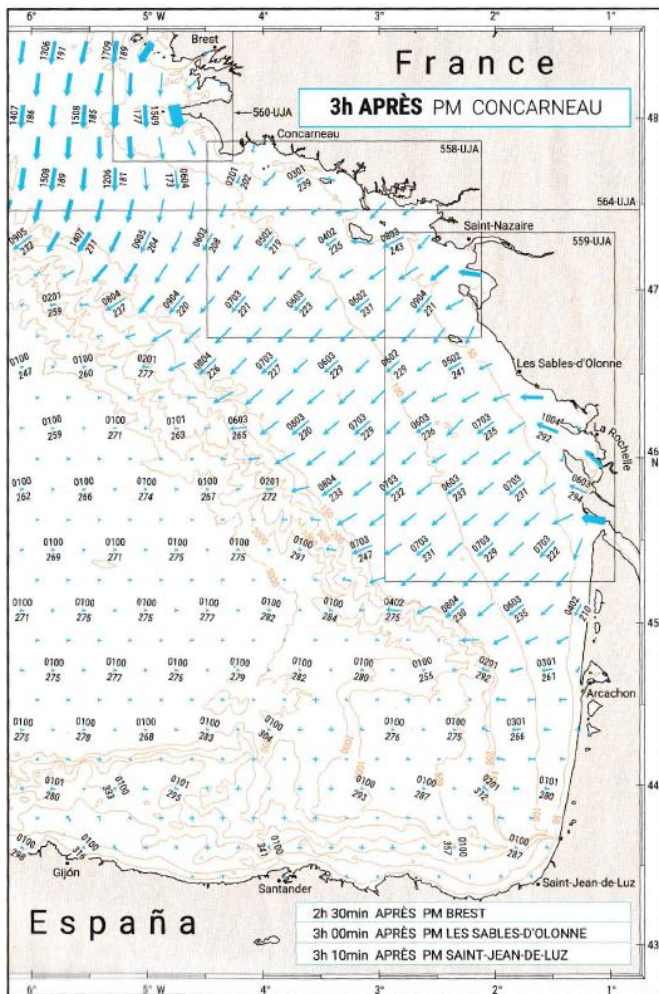
Je l'atlas de courants de marée n° 564-UJA du SHOM

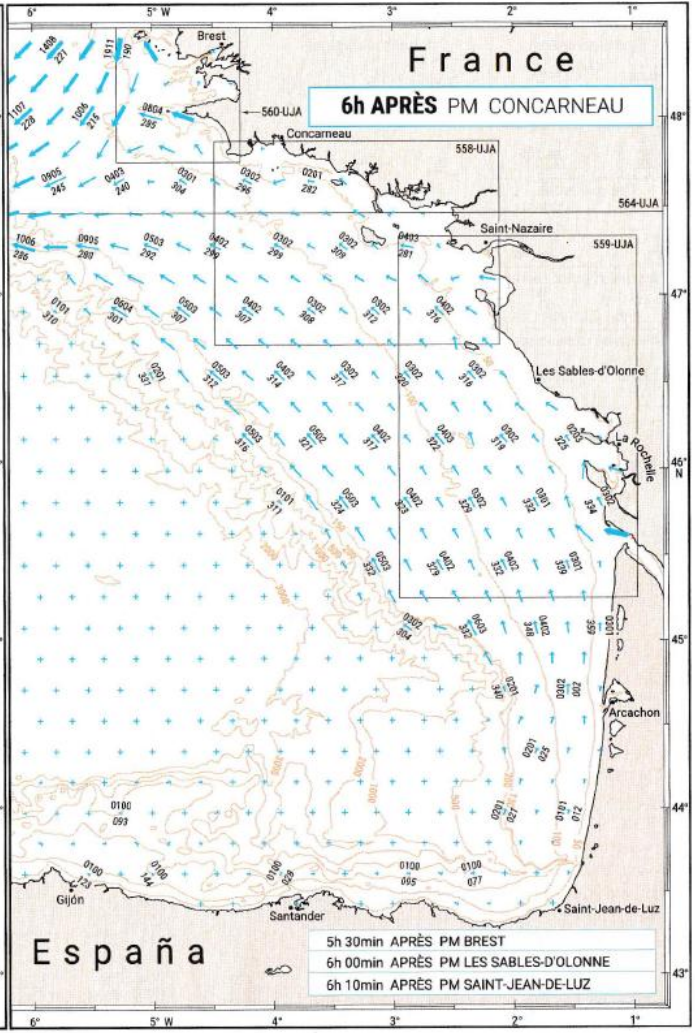
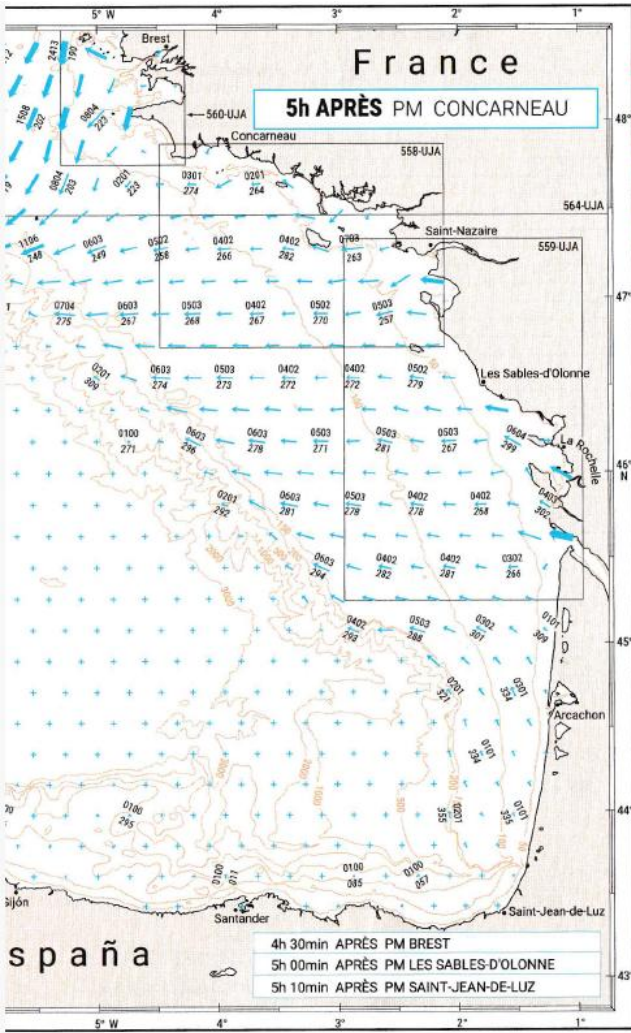
© extrait de l'atlas de courants de marées n° 565-UJA du SHOM



© extrait de l'atlas de courants de marées n°565-UJA du SHOM







Cherbourg

Niveau moyen 3,87 m
 Marnage VE moy. 5,30 m
 Marnage ME moy. 2,50 m
 Heure légale*

| Juillet 2026 | | | | Août 2026 | | | |
|-------------------|------------|-------------------|----------------|-------------------|------------|-------------------|------------|
| Heures h. min. | haut m. | Heures h. min. | haut m. | Heures h. min. | haut m. | Heures h. min. | haut m. |
| 1 5 5 | 1,70 | 16 5 41 | 0,87 | 1 5 59 | 1,35 | 16 6 43 | 0,84 |
| 10 42 | 5,70 | 11 21 6,36 | | 11 32 6,03 | | 12 17 6,35 | |
| Mer 17 20 1,95 | | Jeu 17 59 1,24 | Sam 18 12 1,61 | Dim 18 56 1,31 | | | |
| 22 51 5,96 | | 23 31 6,60 | 23 44 6,27 | | | | |
| 2 5 41 | 1,63 | 17 6 28 0,85 | 2 6 32 1,32 | 17 0 26 6,43 | | | |
| 11 16 5,74 | | 12 7 6,33 | 12 6 6,04 | 7 16 1,24 | | | |
| Jeu 17 55 1,93 | | Ven 18 44 1,28 | Dim 18 45 1,62 | Lun 12 50 6,13 | | | |
| 23 26 5,98 | | | | 19 29 1,60 | | | |
| 3 6 17 1,61 | | 18 0 16 6,53 | 3 0 18 6,23 | 18 0 59 6,09 | | | |
| 11 50 5,75 | | 7 11 0,97 | 7 5 1,38 | 7 46 1,64 | | | |
| Ven 18 30 1,54 | | Sam 12 48 6,20 | Lun 22 40 5,99 | Mar 13 20 5,84 | | | |
| | | 19 26 1,44 | 19 20 1,71 | 20 2 1,96 | | | |
| 4 0 1 5,96 | | 19 0 57 6,32 | 4 0 54 6,10 | 19 1 30 5,69 | | | |
| 6 52 1,63 | | 7 51 1,24 | 7 39 1,52 | 8 17 2,08 | | | |
| Sam 12 26 5,72 | | Dim 13 27 5,97 | Mar 13 14 5,86 | Mer 13 50 5,50 | | | |
| 19 5 1,98 | | 20 6 1,70 | 19 57 1,88 | 20 37 2,35 | | | |
| 5 0 39 5,89 | | 20 1 36 6,02 | 5 1 30 5,88 | 20 2 4 5,26 | | | |
| 7 27 1,69 | | 8 29 1,61 | 8 17 1,76 | 8 52 2,54 | | | |
| Dim 13 4 5,64 | | Lun 14 4 5,69 | Mer 13 51 5,67 | Jeu 14 27 5,36 | | | |
| 19 43 2,07 | | 20 45 2,03 | 20 40 2,12 | 21 21 2,74 | | | |
| 6 1 18 5,77 | | 21 2 14 5,65 | 6 2 11 5,61 | 21 2 48 4,84 | | | |
| 8 6 1,80 | | 9 6 2,01 | 9 2 2,08 | 9 39 2,95 | | | |
| Lun 13 44 5,53 | | Mar 14 43 5,40 | Jeu 14 35 5,45 | Ven 15 22 4,83 | | | |
| 20 25 2,19 | | 21 28 2,37 | 21 34 2,39 | 22 27 3,03 | | | |
| 7 1 59 5,61 | | 22 2 56 5,27 | 7 3 4 5,30 | 22 4 6 4,52 | | | |
| 8 49 1,95 | | 9 49 2,41 | 10 1 2,40 | 11 4 3,23 | | | |
| Mer 14 26 5,41 | | Mer 15 28 5,13 | Ven 15 37 5,22 | Sam 17 0 4,65 | | | |
| 21 14 2,33 | | 22 20 2,66 | 22 47 2,57 | | | | |
| 8 45 5,45 | | 23 3 49 4,93 | 8 4 22 5,05 | 23 0 9 3,07 | | | |
| 9 39 2,11 | | 10 45 2,73 | 11 22 2,61 | 6 12 4,53 | | | |
| 10 16 5,31 | | Jeu 16 30 4,93 | Sam 17 11 5,13 | Dim 12 51 3,16 | | | |
| 22 12 2,44 | | 23 30 2,83 | | 18 44 4,82 | | | |
| 9 41 5,31 | | 24 5 4 4,72 | 9 0 18 2,51 | 24 1 32 2,79 | | | |
| 10 19 2,26 | | 12 2 2,89 | 10 10 5,08 | 7 28 4,84 | | | |
| Mer 18 1 5,25 | | Ven 17 52 4,89 | Dim 12 53 2,53 | Lun 14 2 2,83 | | | |
| 21 71 2,45 | | | 18 45 5,34 | 19 43 5,16 | | | |
| 10 51 5,24 | | 25 0 48 2,79 | 10 1 40 2,17 | 25 2 30 2,41 | | | |
| 11 51 2,30 | | 6 34 4,74 | 7 31 5,39 | 8 15 5,22 | | | |
| Mer 17 36 5,31 | | Sam 13 18 2,83 | Lun 14 10 2,20 | Mar 14 52 2,46 | | | |
| | | 19 7 5,04 | 19 54 5,73 | 20 26 5,54 | | | |
| 11 36 2,31 | | 26 1 54 2,58 | 11 2 49 1,72 | 26 3 12 2,03 | | | |
| 12 11 5,31 | | 7 43 4,96 | 8 36 5,78 | 8 53 5,57 | | | |
| Mer 13 6 2,20 | | Dim 14 20 2,63 | Mar 15 15 1,81 | Mer 15 32 2,11 | | | |
| 14 43 5,53 | | 20 2 5,29 | 20 52 6,13 | 21 5 5,88 | | | |
| 12 47 2,02 | | 27 2 49 2,31 | 12 3 49 1,29 | 27 3 50 1,71 | | | |
| 13 11 5,54 | | 8 33 5,23 | 9 32 6,13 | 9 29 5,86 | | | |
| 14 16 1,98 | | Lun 15 10 2,33 | Mer 15 10 1,46 | Jeu 16 8 1,81 | | | |
| 15 48 5,83 | | 20 47 5,56 | 21 44 6,47 | 21 40 6,16 | | | |
| 16 1 1,67 | | 28 3 34 2,03 | 13 4 41 0,96 | 28 4 26 1,44 | | | |
| 17 14 6,82 | | 9 15 5,49 | 10 20 6,38 | 10 3 6,08 | | | |
| 18 17 1,72 | | Mar 15 52 2,16 | Jeu 16 59 1,22 | Ven 16 42 1,58 | | | |
| 19 46 6,13 | | 21 26 5,80 | 22 31 6,68 | 22 14 6,37 | | | |
| 20 1 1,12 | | 29 4 13 1,79 | 14 5 26 0,79 | 29 5 0 1,24 | | | |
| 21 14 6,08 | | 9 52 5,70 | 11 3 6,49 | 10 35 6,23 | | | |
| 22 13 1,49 | | Mer 16 30 1,95 | Ven 17 42 1,11 | Sam 17 15 1,41 | | | |
| 23 18 6,38 | | 22 3 5,99 | 23 15 6,74 | 22 47 6,50 | | | |
| 24 1 1,04 | | 30 4 50 1,59 | 15 6 7 0,78 | 30 5 33 1,12 | | | |
| 25 1 1,10 | | 10 27 5,85 | 16 42 6,48 | 11 7 6,32 | | | |
| 26 14 6,59 | | Jeu 17 5 1,79 | Sam 18 21 1,14 | Dim 17 48 1,33 | | | |
| | | 22 37 6,14 | 23 51 6,66 | 23 20 6,54 | | | |
| | | 31 5 25 1,44 | | 31 6 6 1,11 | | | |
| | | 11 0 5,96 | | 11 39 6,34 | | | |
| | | Ven 17 39 1,67 | | Lun 18 21 1,35 | | | |
| | | 23 10 6,24 | | 23 54 6,48 | | | |

Marées

Cherbourg

| | Heure | Hauteur | Coefficient |
|-------------|------------------|---------|-------------|
| lundi 03/08 | Pleine mer 00h18 | 6.23 m | 80 |
| | Basse mer 07h05 | 1.38 | 80 |
| | Pleine mer 12h40 | 5.99m | 77 |
| | Basse mer 19h20 | 1.71 | 77 |
| Mardi 4/08 | Pleine mer 00h54 | 6.10m | 74 |
| | Basse mer 07h39 | 1.52m | 74 |
| | Pleine mer 13h14 | 5.86m | 70 |
| | Basse mer 19h57 | 1.88m | 70 |

